


Ortenauer Weinpfad Baden-Baden/Offenburg
Rote Raute mit blauer Traube auf weißem Grund

ODENWALDKLUB
Groß - Zimmern e.V.
gegründet 1931



FRÖHLICHE WEIN WANDERUNGEN

RUNDWANDERUNGEN
DURCH REBEN UND WALD



OWK - Wanderwoche

vom 29.04. - 05.05.2018

auf dem

Ortenauer - Weinpfad

OWK wandert auf dem "Ortenauer Weinpfad"

Wanderung zwischen Idylle und Promille

Nach 20 Jahren beginnt der Odenwaldklub Groß-Zimmern in diesem Jahr wieder mit der Mehretappenwanderung auf dem „Ortenauer Weinpfad“.

Er verläuft auf ca.100 Km zwischen der Rheinebene und den Schwarzwaldhöhen.

Beginnend in Baden-Baden, geht es über so bekannte Weinorte wie Affental, Bühlertal, Sasbachwalden, Kappelrodeck, Oberkirch, Durbach, Gengenbach, um nur einige zu nennen, bis nach Diersburg.

Der Gelehrte Sebastian Münster schrieb Anno 1550 über die Ortenau, "Ein Klein, aber ganz fruchtbar Ländlin, darin gut Wein und ziemblich Korn wächst".

Bekannt ist sie auch durch ihren Obstreichtum im Raum Bühl, Oberkirch, wo angeblich die meisten Schnapsbrennereien der Welt, nämlich 891 sein sollen.

Nicht zu vergessen ist die gute badische Küche, die in vielen Gourmet-Führern ausgezeichnet wird.

Unser Wanderquartier wird vom 29.04.-05.05.2018 das „Hotel Pflug“ im Mühlendorf Ottenhöfen sein. Der Übernachtungspreis inklusive Frühstücksbuffet und Halbpension "Plus" beträgt 53,50 EUR pro Person und Tag im Doppelzimmer.

Für das Einzelzimmer beträgt der Preis 62,00 EUR pro Person und Tag.

Neben mehreren Etappen auf dem Weinpfad sind Wanderungen auf dem Mühlenweg in Ottenhöfen (mit Führung) und auf dem Genießerpfad „Alde Gott“ in Sasbachwalden geplant.

Die Tagesetappen werden in zwei Leistungsgruppen durchgeführt.

Wanderwart Jürgen Schleicher erteilt unter Telefon 06071/41605 Auskünfte und nimmt bis 31. Januar Anmeldungen entgegen. Anmeldungen sind auch per Email unter juergen-schleicher@gmx.de möglich.

Bei Anmeldung ist eine Anzahlung der Fahrtkosten in Höhe von 100,00 EUR pro Person auf das Konto des Odenwaldklubs bei der Volksbank fällig.

IBAN: DE 74508635130001611887




Auch Gäste sind willkommen.



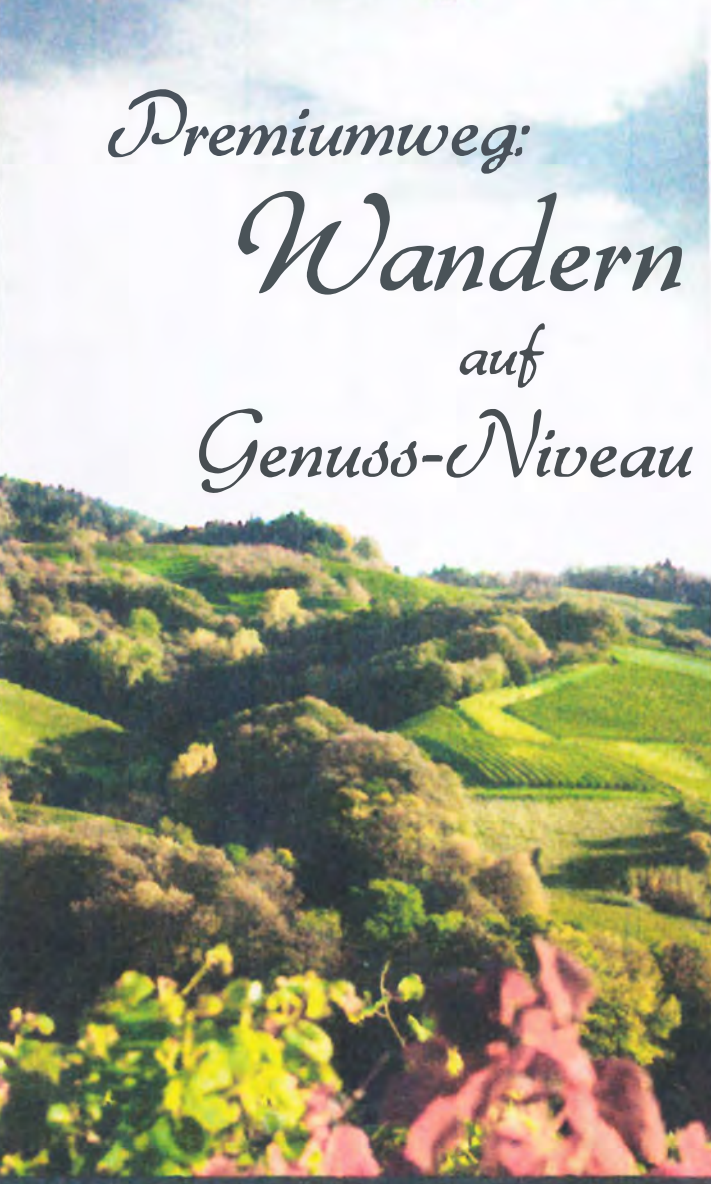
Böhler Rebland mit Blick auf Affental und den Sonnenberg





Premiumweg: Wandern auf Genuss-Niveau



Schwarzwald Ferienregion
Sasbachwalden
 Alde Gott Panoramarunde – Genießerpfad

Der Mühlenweg – Es klappert die Mühle am rauschenden Bach



Weglänge:

Gehzeit:

Höhenunterschied:

Wegmarkierung:

Wanderkarten:

12 Kilometer

ca. 4 - 5 Stunden

215 Meter

gelbe und blaue Raute, sowie Mühlenweg-Schilder „Hornisgrinde“ vom Schwarzwaldverein und Landesvermessungsamt & „Attraktive Rundwanderwege in Ottenhöfen“



© Tourist-Information Ottenhöfen, Stand: Mai 2016

Informationen/Auskunft:

Tourist-Information Ottenhöfen - Großmatt 15 - 77883 Ottenhöfen im Schwarzwald
 Tel.: (07842) 804-44. Fax: (07842) 804-45

tourist-info@ottenhoeffen.de, www.ottenhoeffen.de

Hotel Pflug

seit 1893

Wo Dein Herz schlägt!

